



IN DEZE NIEUWSBRIEF:

- *OKRR start 2019*
- *Gemeentebeleid recreatie wordt duidelijk*
- *Vrijheidsweg 2.0*
- *Oproepen*

14 januari 2019

OKRR start 2019

Er staat veel te gebeuren de komende maanden, want de gemeente zal binnenkort de uitwerking presenteren van haar Toeristische Recreatie Visie. In deze nieuwsbrief geven wij u een vooruitblik op deze uitwerking: wat kunnen we verwachten en wat vinden wij van al die plannen. Verder in deze nieuwsbrief een artikel over de Vrijheidsweg wat is het idee achter al die "ontbossing". En twee oproepen: één voor sponsoring van OKRR en één voor nieuwe consultants voor de Stichting Duinbehoud.

Gemeentebeleid recreatie wordt binnenkort duidelijk

De gemeente zal in de komende maanden drie belangrijke documenten aan de gemeenteraad voorleggen:

1. Het *Plan van Aanpak*: wat gaan we doen met alle projecten die al bekend waren of in de pijplijn zaten. En dat zijn er nogal wat. Bijvoorbeeld de uitbreiding van camperplaatsen: moet dat nou allemaal in de mooie strandpolders, of kunnen die ook naar Brouwersdam of elders op Flakkee? Of hoe gaat het nou verder met het Verplaatsingsgebied langs de Lange Dijk? Dus B&W gaan voor al die plannen de uitwerking voorleggen aan de gemeenteraad.



Wij wensen onze ondersteuners en lezers van de nieuwsbrief een heel goed nieuwjaar! We hebben jullie in de afgelopen jaren steeds op de hoogte gehouden van alle ontwikkelingen in de recreatiebranche en de effecten die dat kan hebben op natuur en landschap op de kop van ons eiland. En daar gaan we in het nieuwe jaar natuurlijk mee door.

Op een goed jaar!



2. Het *Ontwikkeldkader*: welke mogelijkheden zijn er nog voor verdere toeristische projecten op de kop nadat alle projecten uit het Plan van Aanpak afgerond zijn. Het ontwikkelkader geeft daar criteria voor. Daarmee kan een projectontwikkelaar al van te voren globaal toetsen of zijn plan haalbaar is.
3. De uitwerking van het plan voor *Ouddorp Bad Oost* (het gebied bij het Fletcher Hotel). Een plan wat al jaren ligt maar nu toch eindelijk aan de raad wordt gepresenteerd. Ook heel belangrijk: hoe gaat dat er nu uitzien? Hoog- of laagbouw, met een hotel en met permanente bewoning of niet?

Wij zijn als Groene Raad in de afgelopen maanden gevraagd om mee te denken over het *Plan van Aanpak* en het *Ontwikkeldkader*. We hebben op een eerste versie commentaar mogen geven, maar we weten niet precies hoe de uitwerking nu is die naar de Raad wordt gestuurd. We zijn dan ook benieuwd óf en hóe onze suggesties verwerkt zijn. En van de uitwerking van het plan voor Ouddorp Bad Oost weten we niets. Dat is nieuw voor ons. We volgen de publicaties van de gemeenteraad daarom op de voet. En we zullen tussen de presentatie in de gemeenteraad en de besluitvorming nog één keer al onze aandachtspunten kort onder de aandacht brengen. Dan is het aan de gemeenteraad om er besluiten over te nemen. Wij houden u op de hoogte!

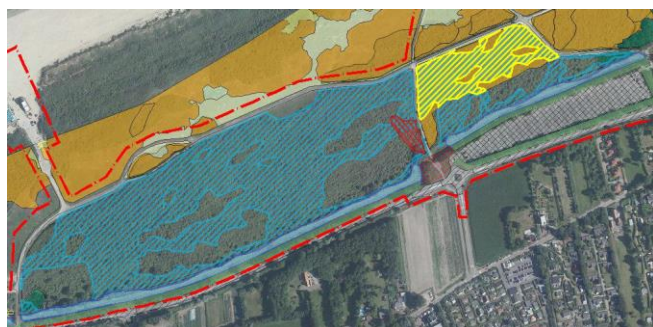
GEBIEDSONTWIKKELING BIJ DE VRIJHEIDSWEG

De laatste tijd krijgen wij van OKRR veel vragen over de veranderingen in het landschap bij de Vrijheidsweg. Er is daar immers massaal gekapt en gegraven. Het hele verhaal begint al in 2003 toen de gemeenteraad het *Raamplan Ouddorp Bad* vaststelde. En het verhaal achter dit plan stond in de afgelopen maanden een aantal keer in de krant en er is in juni een informatieavond geweest. Maar toch lijkt het nú pas te gaan leven, omdat voor de herinrichting van dit gebied eerst heel veel op de schop moet. Deze "kaalslag" leidt hier en daar tot onbegrip of onvrede. Misschien ook omdat het doel niet duidelijk is, of omdat te weinig te zien is hoe het uiteindelijk gaat worden? Wij vroegen daarom om een toelichting aan Ted Sluiter, Boswachter van Natuurmonumenten voor de Zuid-Hollandse Eilanden.

Eerste vraag natuurlijk: "waarom moet dit gebied op de schop? Het was toch mooi?"

Ted: "Eind jaren zeventig werd de duinrand onderhanden genomen in het kader van de Deltawerken. De duinen moesten breder en hoger, dat was het hoofddoel. De afgelopen decennia is door een veelvoud aan oorzaken het duin in sneltreinvaart dichtgegroeid met struiken en bomen. Hierdoor verdwijnt het zo kenmerkende landschap met bijbehorende soortenrijkdom (biodiversiteit). Onderdeel van Ouddorp Bad is het weer openmaken van ruim 7,5 hectare dichtgegroeid duin."

Dus dan past het nieuwe landschap eigenlijk weer beter bij de duinen van "De Enden" en de Middelduinen



Het open te maken duin (blauw en geel)

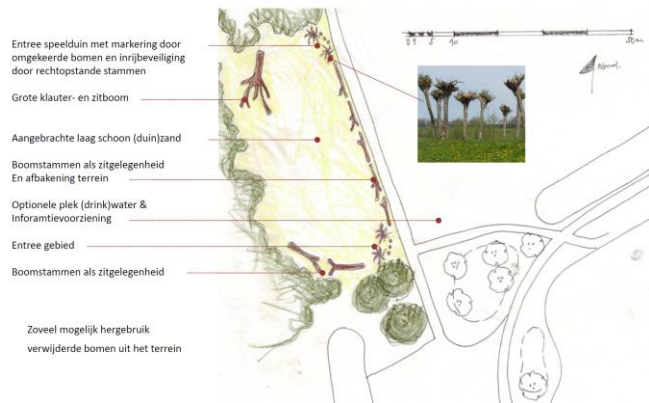
Mijn volgende vraag gaat over de Vrijheidsweg. Sommige mensen vonden de "groen-grijze tunnel" prachtig, anderen vonden het een muur die het zicht op het landschap benam. Wat gaat daar nu gebeuren?

Om de uitstraling van de Ouddorpse kust te verbeteren en een "verbinding" te maken tussen dorp en duin, wil de gemeente in samenwerking met provincie, ondernemers en Natuurmonumenten het hele gebied tussen de Oosterweg en rotonde Klepperstee opknappen.

Ted: "De duinovergangen ter hoogte van de vrijheidsweg zijn een uitgelezen mogelijkheid om recreanten (en bewoners) te wijzen op de natuurlijke waarden van de Duinen van Goeree. Enerzijds gaat de gemeente zorgen voor een aantrekkelijker parkeervoorziening en meer zicht richting duinen. Anderzijds gaat Natuurmonumenten bij de nieuwe parkeervoorziening infopanelen plaatsen die wijzen op de waarden rijkdom van dit duingebied en de recreatieve mogelijkheden (zoals wandelen en fietsen).

Vooral voor de jeugd is een duinovergang hoogstens een saaie hobbel op weg naar het strand. Dat kan anders! Door bij de grootste parkeervoorziening een speelduin te maken wordt de overgang een stuk spannender en uitdagender. Dit speelduin toont als een

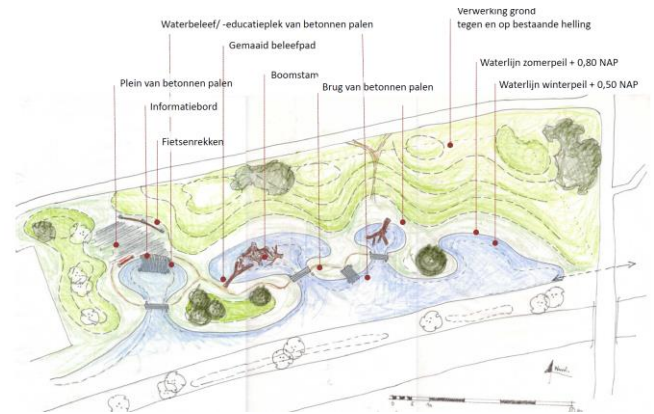
zandhelling waar je -al dan niet met hulp van touw- tegenop kunt klauteren- en afdalen.”



Een spannende duinovergang

Nu hoor je steeds vaker dat stukken natuur meer “beleefbaar” moeten zijn, waar gaan we dat dan zien in dit gebied?

Ted: “het oude Waterschap depot wordt een “beleefplek” met poelen. Het voormalige depot (vlak bij de voetgangersbrug) krijgt een volledige make-over. Vanuit de langslopende salamanderroute komen natte, natuurlijk vormgegeven verbindingen. Daarover komen kleine bruggetjes. Het geheel zal tonen als een heel aantrekkelijk stuk duin, voorzien van wandelpaadjes, dat overgaat van vochtig naar droog. Natuurmonumenten verzorgt voor de aanliggende accommodaties al jarenlang een programma. Dit is vooral afgestemd op jeugd. De nieuwe inrichting van het voormalige depot is o.a. afgestemd op de educatieve mogelijkheden die wij er zelf zien (slootje struinen, bloemen- en insectenexcursies, vleermuis- en nachtvlin- derexpedities).”



Speelduin op locatie voormalig depot (concept tekening)

Tot slot meldt Ted Sluijter dat Natuurmonumenten beheerder blijft van die stukken waar nu gewerkt wordt aan het duin en bij het depot. En hij doet een voorstel aan de lezers van de nieuwsbrief van OKRR: hij wil een wandeling met toelichting begeleiden door het gebied dat onder beheer van NM valt. Wie daar belangstelling voor heeft, kan een email sturen naar korspijl@me.com. Dan krijg je later bericht over datum en tijd.

Naschrift van de redactie: dit plan en de uitvoering ervan moet niet verward worden met het plan van bebouwing voor Ouddorp Bad Oost. Wij hebben ons in eerdere nieuwsbrieven daarover al uitgelaten met de boodschap dat de gemeente nog eens heel goed moet kijken naar wat er in dat globale plan staat en dat dichtbouwen van dit gebied, veel hoogbouw en semi-permanente bewoning géén toegevoegde waarde heeft voor onze toekomst.

Kors Pijl OKRR

Sponsors gezocht voor OKRR

Hoe kunt u ons ondersteunen? Word donateur!

Ouddorp Kust Ruimte Rust is een burgerinitiatief met een vaste kern van 5 personen. Wat ons bindt is dat we ons zorgen maken over de toekomst van Ouddorp, de Kop van Goeree en omgeving. We zijn niet tegen recreatie en toerisme, wel tegen grootschaligheid en aantasting van natuur en landschap. Daarom zetten we ons in voor een goede balans in ons mooie landschap. Dat werk doen we natuurlijk volledig onbetaald. En dat doen we graag! Maar als vrijwilligers maken we wel onkosten. Bijvoorbeeld voor het rijden

naar vergaderingen bij de gemeente of andere organisaties. Iedere keer toch zo'n 40 kilometer waarvoor de benzine betaald moet worden. En we zitten daar nogal eens!

Ander voorbeeld: afgelopen jaar hebben we een dag georganiseerd voor politici van de provincie en de gemeente. We hebben hen een hapje en een drankje aangeboden en hen rondgereden over de kop langs alle projecten die spelen. En we maken ook kosten voor de juridische procedures die we soms helaas moeten inzetten. We hebben een website en een

nieuwsbrief en we maken presentaties als we ergens heen gaan. Al met al hebben we vorig jaar zo'n € 1200 uitgegeven. Dat hebben we niet allemaal uit eigen zak betaald, NLGO helpt ons geregeld. En we hebben ook andere sponsors gehad vorig jaar: OKRR heeft een groep van meer dan duizend sympathisanten en een deel van hen heeft ons vorig jaar financieel gesteund. Dat doet ons goed.

Ook voor het komende jaar doen wij nu een beroep op u. Alle kleine beetjes helpen! Hieronder leest u hoe dat kan.



OKRR is een werkgroep van de Vereniging Natuur en Landschapsbescherming Goeree Overflakkee en daarom vragen wij uw bijdrage over te maken naar hun bankrekening. Dat is NL 39 RABO 0140907955. Vermeldt daarbij dat het gaat om ondersteuning OKRR. Heel erg bedankt voor uw bijdrage!

Wuivend riet, breekt niet

Tijdens de succesvolle samenwerkingsactie Bescherm de Kust ontstond op Goeree-Overflakkee in najaar 2017 een lokaal samenwerkingsinitiatief: Groene Raad. Groene Raad fungeert als serieuze gesprekspartner voor gemeenten en ondernemers.

Kors Pijl, nu secretaris Groene Raad, begon tweeënhalve jaar geleden als actief lid bij het Burgerinitiatief Ouddorp Kust Ruimte Rust (OKRR). Met slogans als 'De kop is vol' en 'Kopzorgen op Goeree' wist OKRR veel burgers wakker te schudden en aan zich te binden. Voor meer daadkracht zochten Kors en initiatiefnemer van OKRR Gjalt Huppes contact met andere natuurorganisaties van de landelijke Actie Bescherm de Kust. Najaar 2017 werd Groene Raad geboren. Kors: "Het mes snijdt aan twee kanten. De deelnemende landelijke organisaties als Duinbehoud, Natuurmonumenten en Zuid-Hollands Landschap krijgen hun lokale informatie uit eerste hand en weten zo beter wat er speelt. Anderzijds geeft de steun en inbreng van landelijke organisaties de lokale initiatieven zoals OKRR en Natuur en Landschapsbescherming Goeree-Overflakkee (NLGO) meer status en juridische mogelijkheden mocht het op procederen aan komen."

Serieuze status

Kors en Gjalt zitten nu geregeld namens Groene Raad aan tafel bij gemeenten en ondernemers en spreken dan namens alle vijf organisaties. "Dat geeft je een serieuze status en legt meer gewicht in de schaal bij onderhandelingen. We zijn niet meer alleen een stel verontruste burgers."

Communicatie met alle partijen is een belangrijk aspect in de strategie. Kors: "De nieuwsbrieven van OKRR worden niet alleen door burgers gelezen, maar ook door politieke en niet-groene partijen. Gewoon omdat we zo informatief zijn!"

Welke invloed Groene Raad uiteindelijk zal hebben, zal begin 2019 blijken als de gemeente Goeree-Overflakkee de richting van haar uitwerking van de Recreatievisie gaat vaststellen. Kors: "De randstadbevolking groeit en mensen willen recreëren. Dat zal altijd ten koste gaan van ruimte. Participeren is meedenken, met voorstellen komen, maar ook concessies doen. Daarbij is het belangrijk wel vasthoudend te zijn in je eigen standpunten, maar niet star, en naar andere meningen blijven luisteren. Alleen dan overleef je een stevige wind. 'Wuivend riet breekt niet', is ons motto. Op ambtelijk niveau hebben we nu een goede verstandhouding en er wordt ook naar onze mening gevraagd en geluisterd. Als natuurorganisaties kunnen we politieke partijen informeren en bewust maken en de gevolgen van hun voorgenomen besluiten. Maar zij beslissen uiteindelijk. Heeft het lobbyen dan wel zin? Absoluut, want wat was er gebeurd als je niet je geluid namens natuur en landschap had laten horen?"

Stichting Duinbehoud zoekt vrijwillige voelsprietten!

Ons unieke duinlandschap wordt bedreigd. Door luchtvervuiling worden zeldzame duinplanten verdrongen door grassen en struiken die er niet horen. Op een andere manier dringen recreatie- en vakantieparken steeds meer de mooie natuur in. Want de toerist is gek op de duinen. Net als de Stichting Duinbehoud. Zij maakt zich al veertig jaar sterk voor bescherming en herstel van de Nederlandse duinen. De hulp van vrijwilligers is daarbij onmisbaar. Helpt u mee?

Hoe kunt u de duinen helpen?

Staat u achter onze missie, dan kunnen wij uw hulp goed gebruiken! Als duinconsulent of communicatiemedewerker bij Duinbehoud. Doe het voor de duinen! Net als Krijn Tanis. U vindt alle vacatures op www.duinbehoud.nl of contact Arnoud van der Meulen voor meer informatie: arnoud@duinbehoud.nl / 06-14690980.

Krijn Tanis is natuurliefhebber pur sang. Als Ouddorper groeide hij op met de duinen. Veertig jaar geleden stond hij aan de wieg van de Vereniging voor Natuur en Landschapsbescherming voor Goeree-Overflakkee (NLGO). Sindsdien is hij ook vrijwilliger voor de Stichting Duinbehoud als duinconsulent: "Als duinconsulenten brengen we per duingebied in kaart wat de lokale problemen zijn en zetten we ons in voor oplossingen. We doen dit door in gesprek te gaan met (lokale) overheden, terreinbeheerders, projectontwikkelaars en brancheorganisaties en ze gevraagd en ongevraagd

advies te geven. Vaak vinden we elkaar en komen tot oplossingen die alle partijen voldoening geeft. Daarnaast voert Duinbehoud campagnes en acties. Om onze ambitie waar te maken is de hulp van meer lokale vrijwilligers onmisbaar en broodnodig."



Bijdrage van Stichting Duinbehoud Debora Plomp

Colofon

- Ouddorp Kust Ruimte Rust is een groep van betrokken Ouddorpers die zich bezig houdt met het evenwicht tussen recreatie ontwikkelingen en het landschap / de natuur van de Kop van Goeree.
- OKRR is een werkgroep van NLGO.
- Wie lid wordt van NLGO ondersteunt NLGO en OKRR financieel.
- OKRR is onderdeel van Groene Raad, hét samenwerkingsverband tussen de natuurpartijen op Goeree Overflakkee die het landschap en de natuur mooi willen houden. Dat zijn: Natuurmonumenten, Stichting Duinbehoud, Zuid Hollands Landschap, NLGO en OKRR.
- De digitale nieuwsbrief van Ouddorp Kust Ruimte Rust verschijnt ongeveer 1 keer per maand, afhankelijk van de hoeveelheid nieuws die er is. We sturen onze nieuwsbrieven naar alle mensen die daar om verzocht hebben en die zich als ondersteuner hebben aangemeld op onze website: www.ouddorpkustruimterust.nl. Dat zijn ondertussen meer dan 1000 mensen!
- Aan deze nieuwsbrief werkten mee: Gjalt Huppes, Servaas van der Horst en Kors Pijl.
- Contact: via ouddorpkustruimterust@gmail.com



Ons steunen en aanmelden voor de OKRR nieuwsbrief kan via www.ouddorpkustruimterust.nl

Wil u ons financieel steunen? Dat kan, graag zelfs. Stuur een mail naar ouddorpkustruimterust@gmail.com